

СОГЛАСОВАНО

Врио начальника ОГИБДД

МО МВД РОССИИ «Некоузский»

младший лейтенант полиции  А.С. Щербаков

« 24 » 10 2025 г.

УТВЕРЖДАЮ

Директор МОУ СОШ

«Некоузский образовательный комплекс»

 И.А. Ягунова

« 24 » 10 2025 г.

ПАСПОРТ ДОРОЖНОЙ БЕЗОПАСНОСТИ

центра развития ребенка – детского сада «Волжский»

муниципального образовательного учреждения

средней общеобразовательной школы

«Некоузский образовательный комплекс»

2025 год

Общие сведения

Наименование ОУ: Центр развития ребенка – детский сад «Волжский»
муниципального образовательного учреждения средней
общеобразовательной школы «Некоузский образовательный комплекс»

Тип ОУ: общеобразовательное

Юридический/фактический адрес ОУ: 152750, Ярославская область,
Некоузский район, п. Волга, ул. Ленина, д.22а

Руководитель, ответственный сотрудник: заместитель директора
(руководитель) Центра развития ребенка – детского сада «Волжский»
Шестиперова Ирина Валерьевна, тел./факс: (48547) 2-64-04, 89022286436

Ответственный сотрудник от отдела ГИБДД: Врио начальника ОГИБДД
МО МВД России «Некоузский» младший лейтенант полиции А.С. Щербаков,
тел.: (48547) 2-11-70

Ответственный работник за мероприятия по профилактике детского
травматизма: заместитель директора (руководитель) Центра развития ребенка
– детского сада «Волжский» Шестиперова Ирина Валерьевна, тел./факс:
(48547) 2-64-04, 89022286436

Количество воспитанников в ДОУ: 80 чел.

Наличие уголка по БДД: имеются уголки по БДД в 4 группах детского сада и
в фойе ДОУ.

Наличие класса по БДД нет

Наличие автогородка (площадки) по БДД: на территории ДОУ.

Наличие автобуса в ОУ (школьного) или любого другого, предназначенного
для перевозки обучающихся (воспитанников) нет

Критические участки: отсутствие тротуара по улице Ленина.

Время пребывания детей в ОУ: ежедневно с 7.30 до 17.30 кроме субботы,
воскресенья

Телефоны оперативных служб:

ГИБДД 2-11-70

Дежурная часть 2-12-76

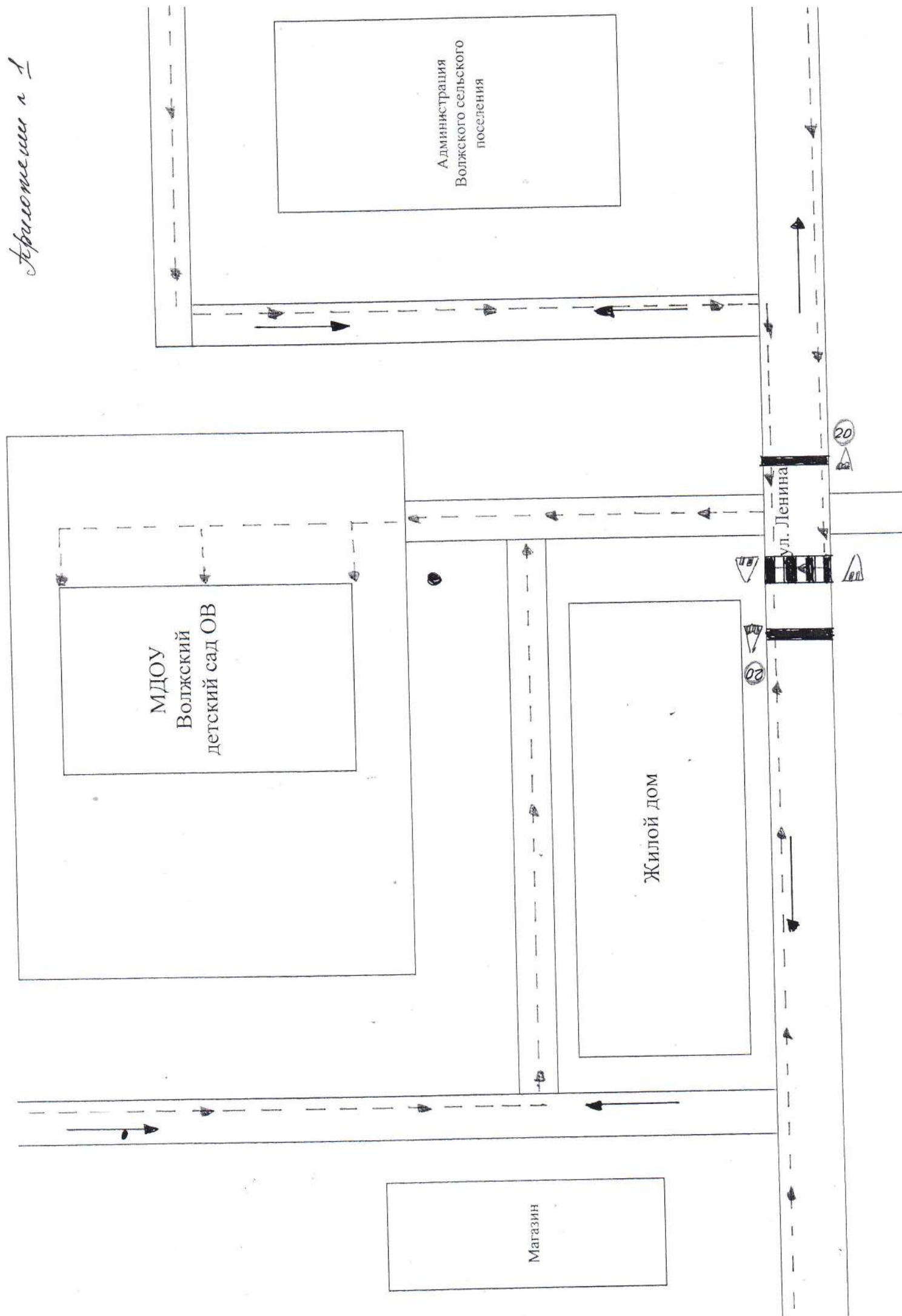
ППЧ № 34 Н. Некоуз 2-13-54

Скорая помощь 2-64-15; 8-905-137-72-55


Содержание

1. Организация дорожного движения в непосредственной близости от образовательного учреждения с размещением соответствующих технических средств организации дорожного движения, маршруты движения детей.
2. Маршруты движения организованных групп детей от образовательного учреждения к школе.
3. Пути движения транспортных средств к местам разгрузки/погрузки и рекомендуемых безопасных путей передвижения детей по территории образовательного учреждения.

Приложение к 1



 - искусственная неровность

 - пешеходный переход

● - искусственное освещение

 - направление движения транспортного потока

 - маршруты движения детей

 - знак "Пешеходный переход"

 - знак "Ограничение максимальной скорости - 20 км/ч"

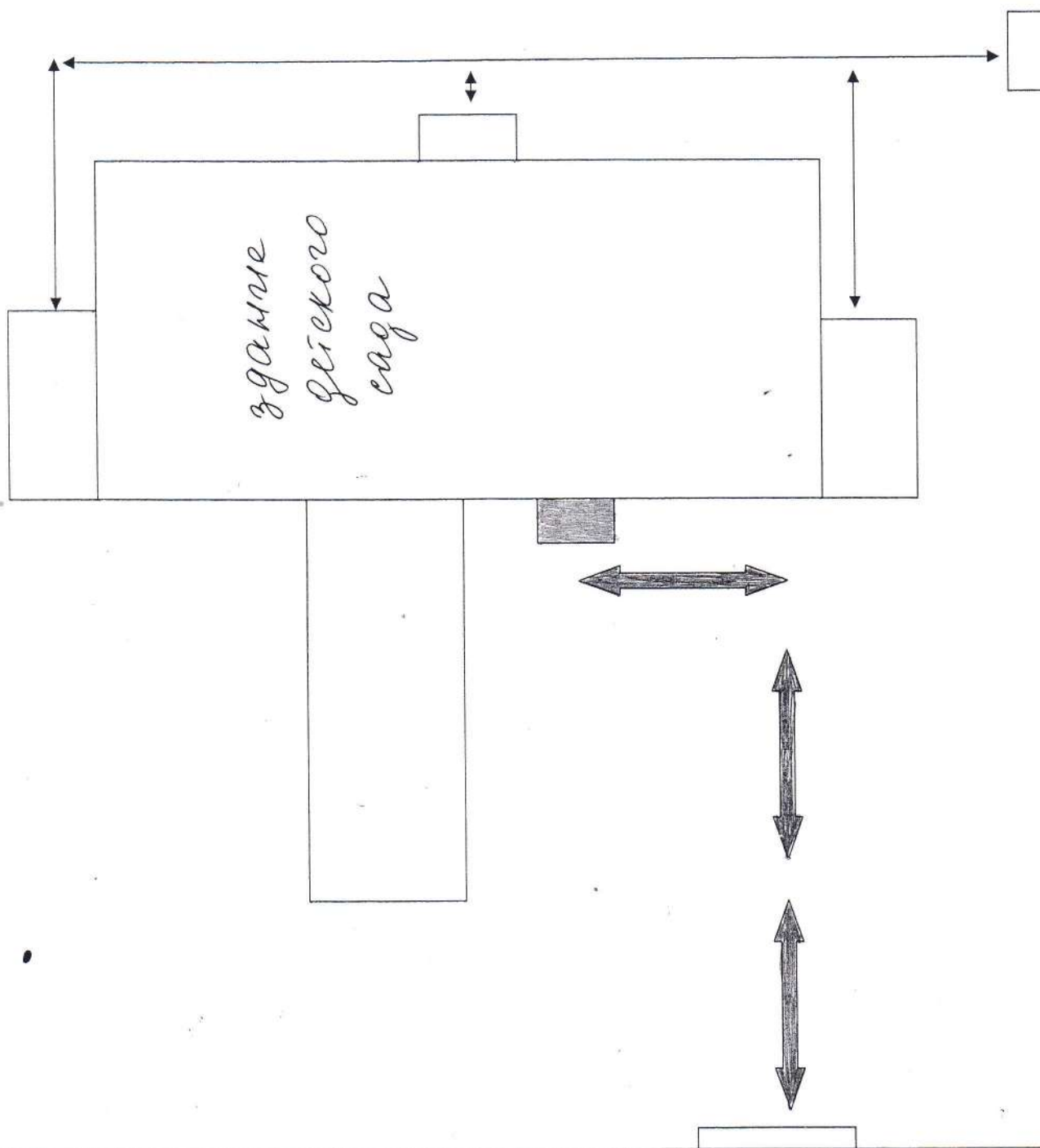
 - знак "Неровная дорога"

 Слово



↗ Вставить карту на сайт или форум

Зрешенне 3





- въезд/выезд и движение грузовых транспортных средств по территории ОУ



- движение детей по территории образовательного учреждения



- место разгрузки/погрузки